
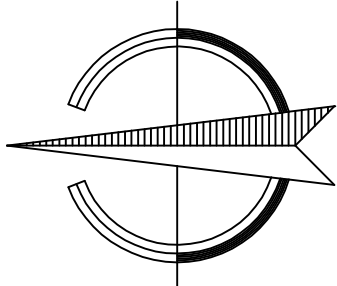
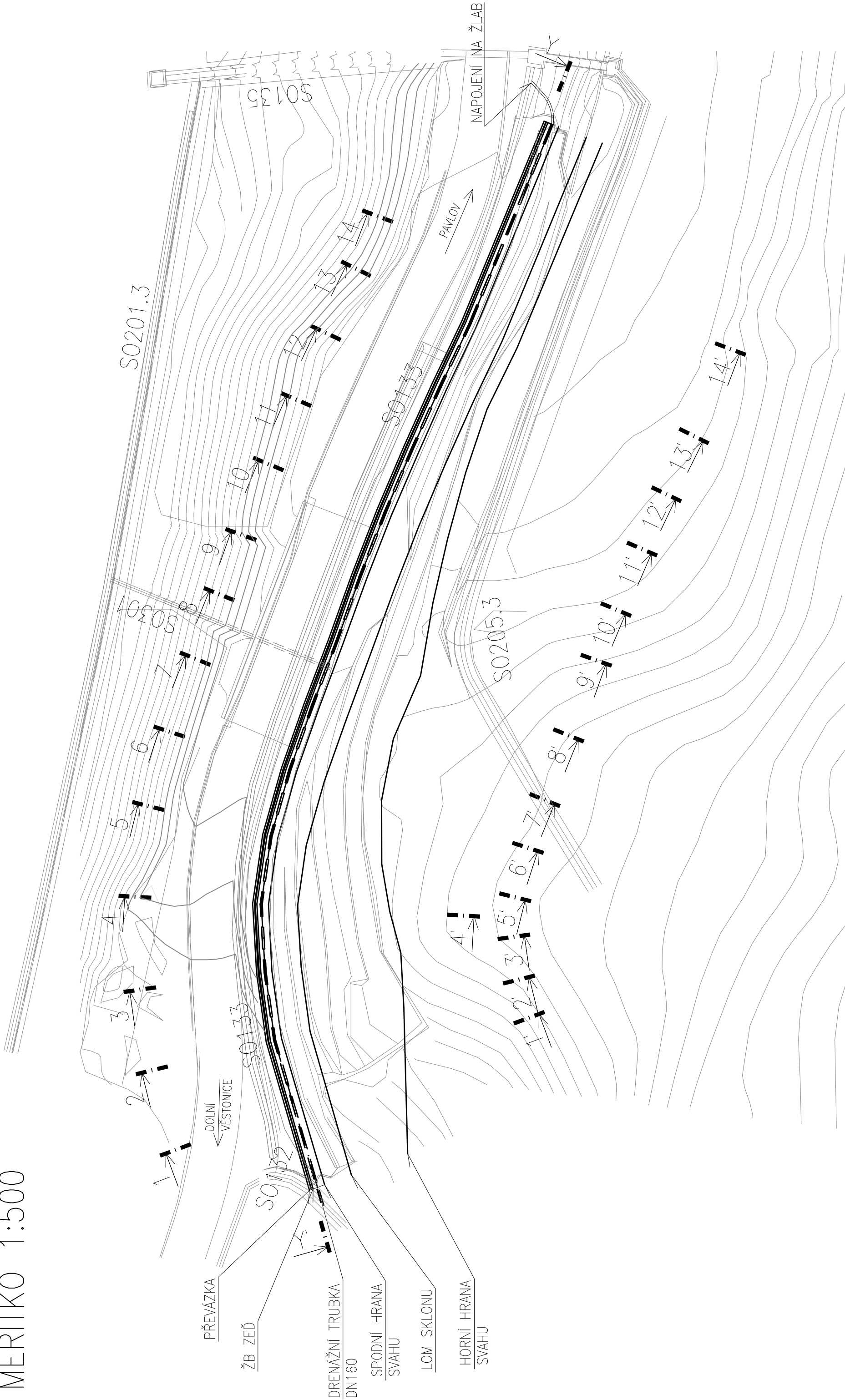


SITUACE

MĚŘÍTKO 1:500

POZNÁMKA

STUPEŇ Vlivu prostředí pro trémovou převázku a opěrnou zeď
SOUČINITEL SPOLEHLIVOSTI: KFI=1
KRYTÍ: 50 mm
BETON: C35/45 – XC2, XD3, XF2
OCEL: B500B
KONZISTENCE BETONOVÉ SMĚSI: S4
NAVRŽENO PODLE EN 1992–1–1 (731201) – 2005



Projekce
iGEO s.r.o.

Nám. 28. října 1899/11
Černá Pole, 602 00 Brno
e-mail: ivan.poul@igeo.cz
web: www.igeo.cz
mobil.: 608 022 443

NÁZEV AKCE	DOLNÍ VĚSTONICE, SANACE SVAHŮ PRO ZPROVOZNĚNÍ SILNICE III/42117		
OBJEDNATEL	Jihomoravský kraj, Žerotínovo nám. 449/3, 601 82 Brno		
Hlavní inženýr projektu	RNDr. Mgr. Ivan Poul Ph.D.	Formát	3x44
Zodpovědný projektant	RNDr. Mgr. Ivan Poul Ph.D.	Měřítko	1:500
Vypracoval	RNDr. Mgr. Ivan Poul Ph.D.	Datum	05/2018
Kreslil	Ing. Jana Kořínková	Stupeň	PDPS
Kraj Jihomoravský	Katastr: Dolní Věstonice		Zak. číslo
SO202.3 Opěrná stěna		Číslo výkresu	
SITUACE		D2.3	